



**КОМИТЕТ ИМУЩЕСТВЕННЫХ ОТНОШЕНИЙ  
АДМИНИСТРАЦИИ ПЕРМСКОГО МУНИЦИПАЛЬНОГО РАЙОНА**

**РЕШЕНИЕ**

о размещении объектов № 448

Пермский край  
Пермский район

16.06.2021

Комитет имущественных отношений администрации Пермского муниципального района разрешает Акционерному обществу «Газпром газораспределение Пермь» (ИНН 5902183841, ОГРН 1025900512670, почтовый адрес: 614000, г. Пермь, ул. Петропавловская, 43)

размещение объекта «Газопровод давлением до 0,6 Мпа, для размещения которого не требуется разрешения на строительство по адресу: Пермский край, Пермский район, Кондратовское с/п, д. Кондратово, ул. Кирова, к ЗУ с кад. №59:32:0630002:225»

на землях государственная собственность на которые не разграничена

на срок 1 год с 16.06.2021 г. по 15.06.2022 г.

Местоположение: Пермский край, Пермский район, Кондратовское с/п, д. Кондратово, ул. Кирова, у ЗУ с кад. №59:32:0630006:11538

Приложение: схема предполагаемых к использованию земель или части земельного участка.

Председатель комитета  
имущественных отношений администрации  
Пермского муниципального района



Г.В. Мюресов

(подпись, печать)



Схема предполагаемых к использованию земель или части земельного участка

Объект: Газопровод давлением до 0,6 Мпа, для размещения которого не требуется разрешения на строительство по адресу: Пермский край, Пермский район, Кондратовское с/п. д. Кондратово, ул. Кирова, к ЗУ с кал. №59:32:0630002:225  
 Местоположение: расположенных по адресу: Пермский край, Пермский район, Кондратовское с/п. д. Кондратово, ул. Кирова, у ЗУ с кал. №59:32:0630006:11538

Каталог координат, м

№ точки границы	X	Y
n1	514566.70	2223288.58
n2	514546.20	2223272.54
n3	514545.56	2223273.34
n4	514540.27	2223269.18
n5	514542.39	2223266.81
n6	514549.17	2223273.26
n7	514566.99	2223288.34
n1	514566.70	2223288.58
n8	514541.95	2223268.13
n9	514542.74	2223268.76
n10	514542.11	2223269.55
n11	514541.32	2223268.92
n8	514541.95	2223268.13

Площадь земель или части земельного участка, кв.м.: 42

Категория земель: земли населенных пунктов

Вид разрешенного использования: -








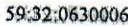
Описание границ смежных землепользователей:

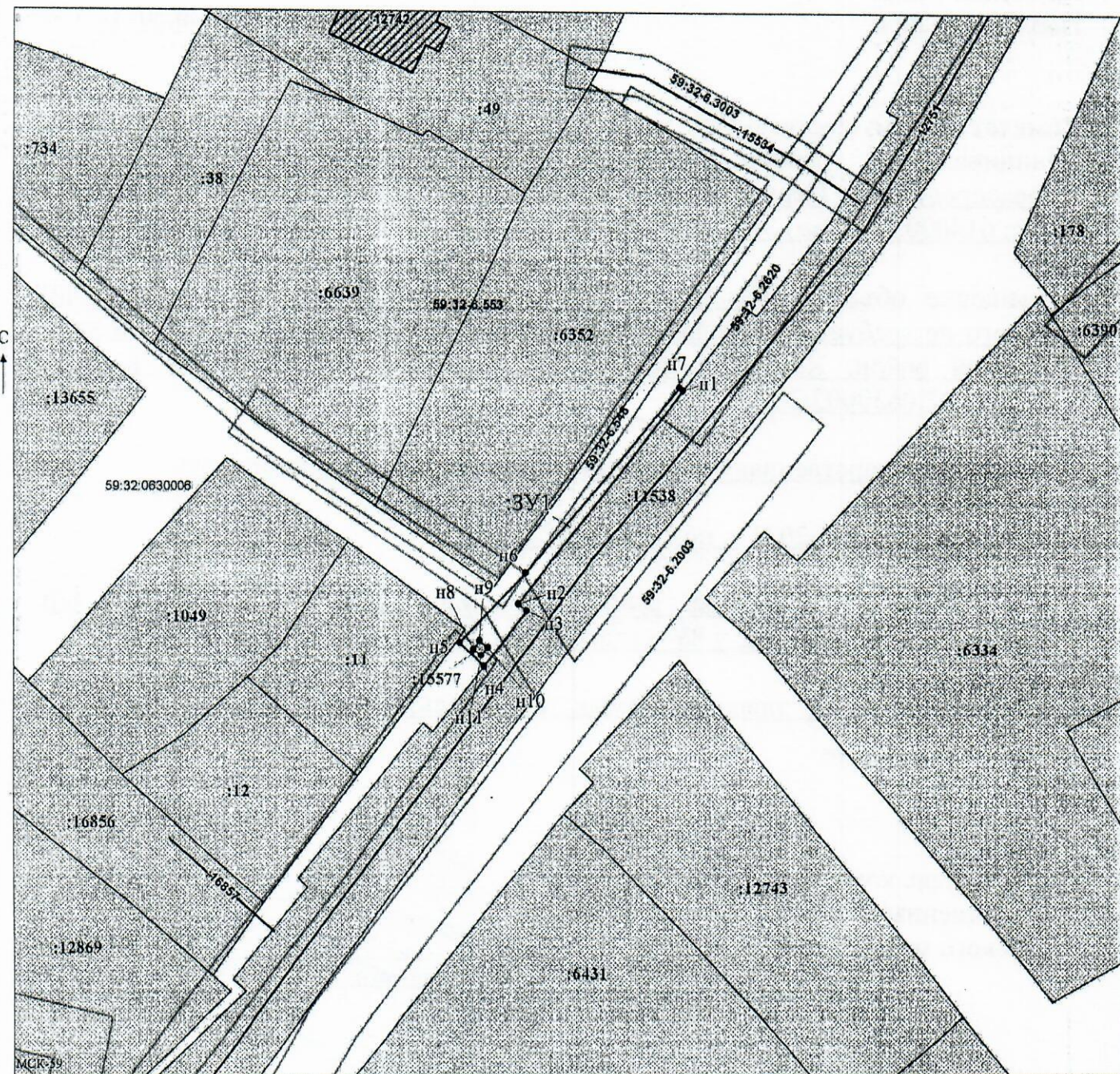
От точки n1 до точки n4 - земельный участок с кадастровым номером 59:32:0630006:11538

От точки n4 до точки n1 - земли общего пользования

От точки n8 до точки n8 - земельный участок с кадастровым номером 59:32:0630006:15577

Условные обозначения:

-  - предполагаемый участок земель, на которых планируется размещение объекта
-  11538 - границы и номер земельного участка, сведения о которых внесены в ЕГРН
-  16101 - границы и номер объекта капитального строительства, сведения о которых внесены в ЕГРН
-  - граница кадастрового квартала
-  59:32-6:200 - Зоны с особыми условиями использования территории, сведения о которых внесены в ЕГРН
-  ЗУ1 - обозначение запрашиваемого земельного участка
-  n1 - характерная точка границ земель или части земельного участка
-  59:32:0630006 - номер кадастрового квартала



Масштаб 1:400

/Егошина И.В.

Заявитель: 